





ZAŁĄCZNIK NR 1 DO UCHWAŁY NR .../... RADY GMINY GNIEZNO Z DNIA R.
ARKUSZ NR 3C
OBREB LUBOCHNIA

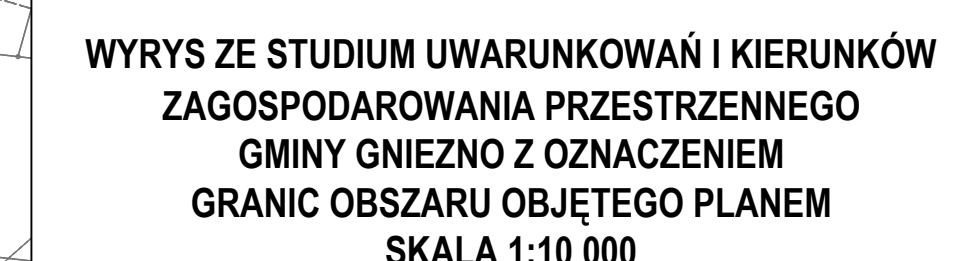
OZNACZENIA STANOWISCE ORYMAZIUMACE IUSTAI ENIA PI AMU

 GRANICA OBSZARU OBJĘTEGO PLANEM
 LINIE ROZGRANICZAJĄCE TERENY
O RÓŻNYM PRZEZNACZENIU
LUB RÓŻNYCH ZASADACH ZAGOSPODAROWANIA
 NIEPRZEKACZALNE LINIE ZABUDOWY

MN	TERENY ZABUDOWY MIESZKANIOWEJ JEDNORODZINNE.
KR	TERENY KOMUNIKACJI DROGOWEJ WEWNĘTRZNEJ

OZNACZENIA INFORMACYJNE

 GRANICA ADMINISTRACYJNA GMINY GŁĘBOKO
 PASY TECHNICZNE NAPIĘTOWYCH I LINII ELEKTROENERGETYCZNYCH ŚREDNIEGO NAPIĘCIA
 22 LINIE WYMIAROWE [m]



OZNACZENIA

[illegible]

OCHRONA I KSZTAŁTOWANIE ŚRODOWISKA PRZYRODNICZEGO

- TERENY ILOSI POWIERZCHNIOWYCH (BIEGŁOŚCIOWYCH)
- TERENY KRAJOWE WZNIOSÓW KLAS BOKIENIOWYCH (II-III)
- TERENY KRAJOWE WZNIOSÓW KLAS BOKIENIOWYCH (I-IV)
- TERENY PRZEDZIŁÓW USTĘPIW (ZAKŁADKOWYCH I ZAKŁADKOWYCH)
- TERENY ŁĄKOWE
- TERENY PRZEZNIENIOWE DO ZALĘSIA
- I I I I ZAKŁADKOWENIA I ZAKŁADKOWENIA
- GRANICA DZIAŁU NATURA 2000 „POCIEKOWE GZIEZDNIOWE” - PUSZCZYN
- KONTAKTY SŁUPA ZWIĘZIOWY
- KONTAKTY PRZEDZIŁÓW
- UDOPIKOWANIE SŁUPA KONTAKT
- GRANICA GŁÓWNEGO ZBIENIA ILOSI POWIERZCHNI NA 143
- GRANICA GŁÓWNEGO ZBIENIA ILOSI POWIERZCHNI NA 144
- GŁÓWNE
- GŁÓWNE GŁÓWNEGO ZBIENIA ILOSI POWIERZCHNI

DZIEDZICTWO KULTUROWE

- 📍 OBIEKTY WPISANE DO REJESTRU ZABYTEKÓW
- 🔴 STANOWISKA ARCHEOLOGICZNE WPISANE DO REJESTRU ZABYTEKÓW
- 🔵 GRANICA STREFY OCHRONY KONSERWATORSKIEJ
- 🟢 GRANICA STREFY SZCZEGÓLNEJ OCHRONY STANOWISK ARCHEOLOGICZNYCH WPISANYCH DO REJESTRU ZABYTEKÓW
- 🟡 GRANICA STREFY OCHRONY STANOWISK ARCHEOLOGICZNYCH

----- SZLAK PRACOWNIKI

KIERUNKI ROZWOJU KOMUNIKACJI

===== OPISYWAJĄCZNA SI

○ WZŁY CRODOWE

===== DEOGA KRAJOWA

===== DEOGA WODNOCIENNE

===== DEOGA POMIATOWE

===== DEOGA GMINNE

----- PLANOWANE DEOGA GMINNE

----- OŚCIEŻYKOWY PRZEDSIĘWZĘCIE OŚCIEŻYKOWE WIASTO GAZETNA

----- LIMA KOLEJOWA PRACOWNIK

— LINIE WOLICHOŃ POLSKIEJ

KIERUNKI ROZWOJU INFRASTRUKTURY TECHNICZNEJ

- LINIE ELEKTROENERGETYCZNE WYSOKIEGO NAPIĘCIA
- LINIE ELEKTROENERGETYCZNE ŚREDNIEGO NAPIĘCIA
- STACJE TRANSFORMATOROWE
- STACJE GŁÓWNE TRZYNIECZKI "POMIĘ"
- STACJE WYŁĄCZNIKO-ROZDZIELACZY
- PLANOWANE STACJE WYŁĄCZNIKO-ROZDZIELACZY
- STACJA REAKTYWNO-PORĘBOWA
- STACJA WYŁĄCZNIKA WODY
- ▲ OCZYSZCZALNIE ŚCIEKÓW
- ▲ BRALCOWSKO DZIĘCIEŃ
- ⑦ STACJA KAZIMIERZ TRZELAKA KOPRZYŃSKO
- ELEKTROCIENIA WYSTĘP
- STACJA WYŁĄCZNIKO-ROZDZIELACZY HETEROGENICZNY

— STACJA WYŁĄCZNIKO-ROZDZIELACZY W KAMP

